MODERNIZACE SILNICE II/355 CHRAST - HROCHŮV TÝNEC
KATASTRÁLNÍ SITUACE - 6. ČÁST
M 1:500

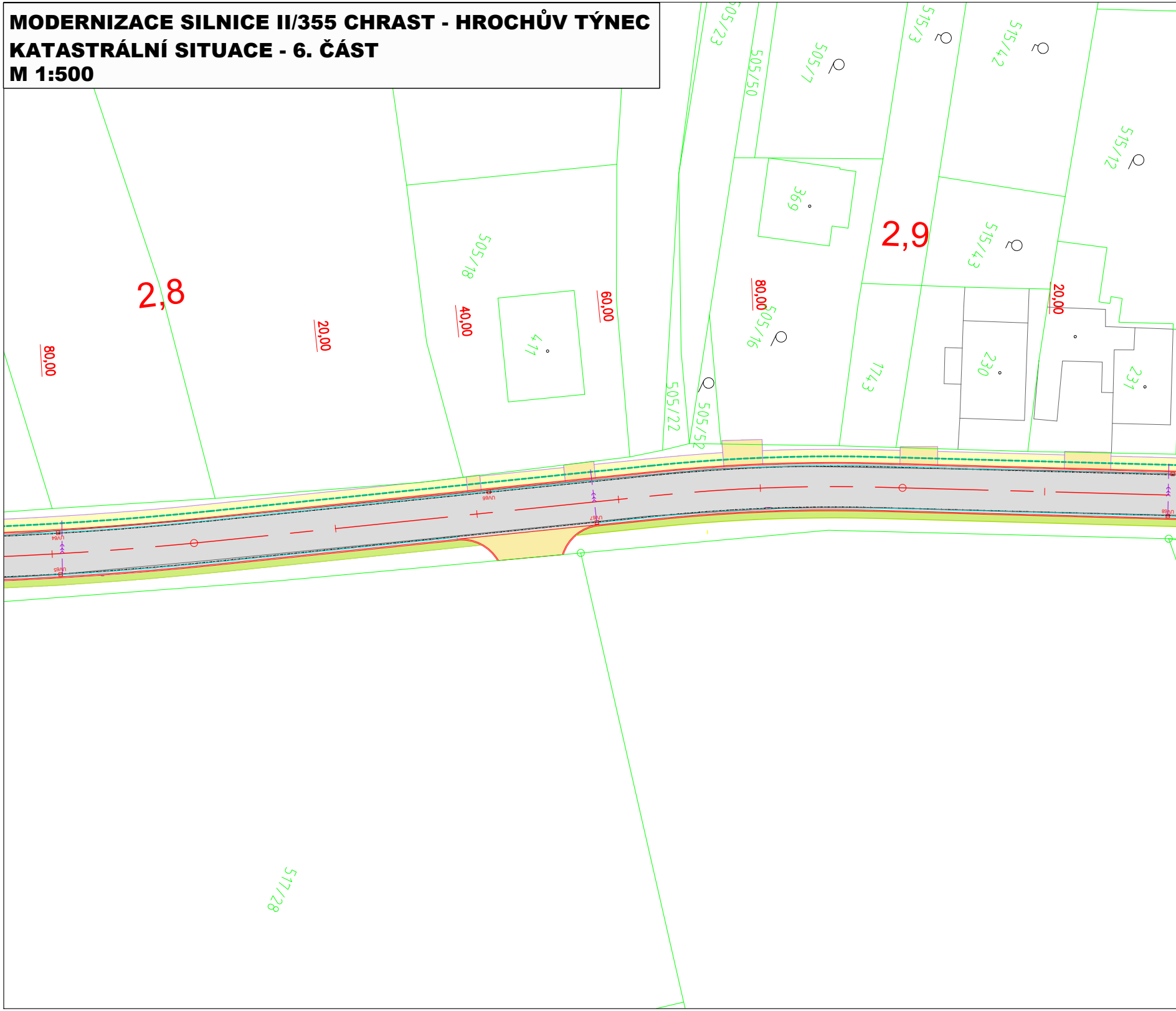
505/23
505/50
505/7
515/3
515/42
515/12
369
2,9
515/43
80,00
505/16
20,00
1743
230
231
2,8
20,00
505/18
40,00
60,00
411
80,00
505/22
505/52
UV64
UV65
UV66
UV67
UV68
517/28

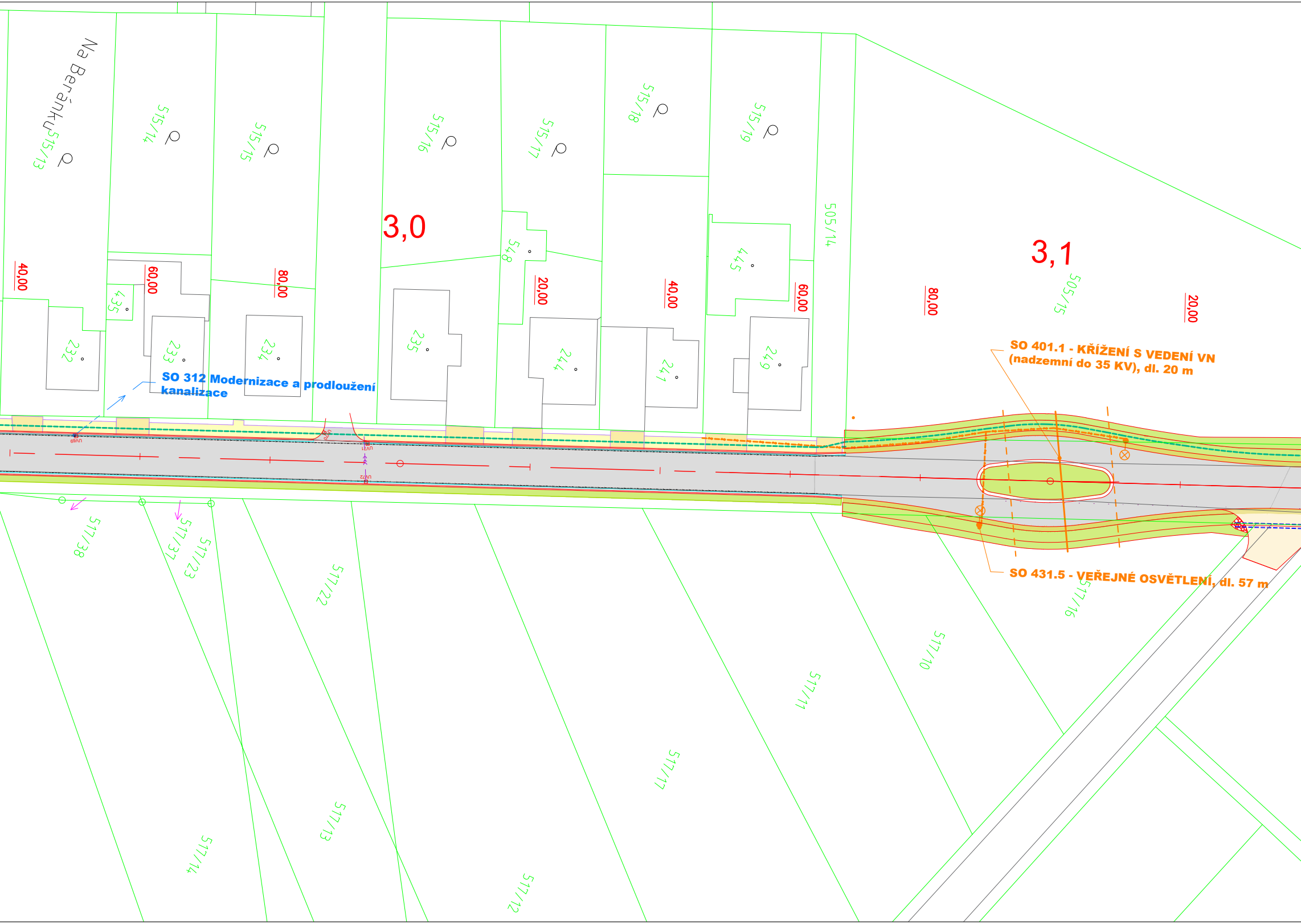

SO 312 Modernizace a prodloužení kanalizace

SO 401.1 - KŘÍŽENÍ S VEDENÍ VN (nadzemní do 35 KV), dl. 20 m

SO 431.5 - VEŘEJNÉ OSVĚTLENÍ, dl. 57 m

Na Beránku
515/13
515/14
515/15
515/16
515/17
515/18
515/19
505/14
505/15
548
445
435
232
233
234
235
244
241
249
3,0
3,1
40,00
60,00
80,00
20,00
40,00
60,00
80,00
20,00
517/38
517/37
517/23
517/22
517/13
517/14
517/12
517/17
517/11
517/10
517/16
UV69
UV70
UV71
UV72

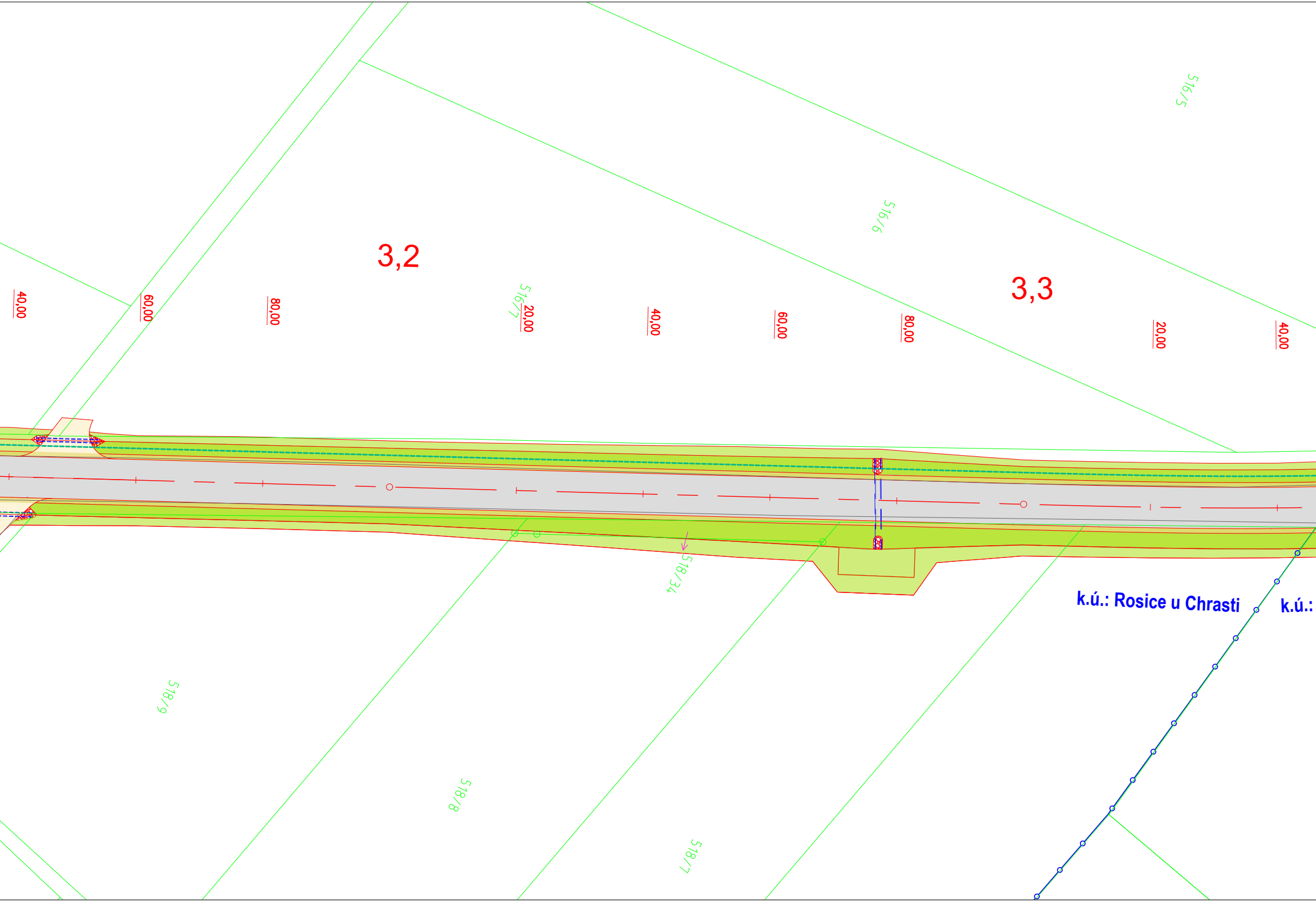
516/5
516/6
3,2
3,3
40,00
60,00
80,00
516/7
20,00
40,00
60,00
80,00
20,00
40,00
518/34
k.ú.: Rosice u Chrasti
k.ú.:
518/9
518/8
518/7

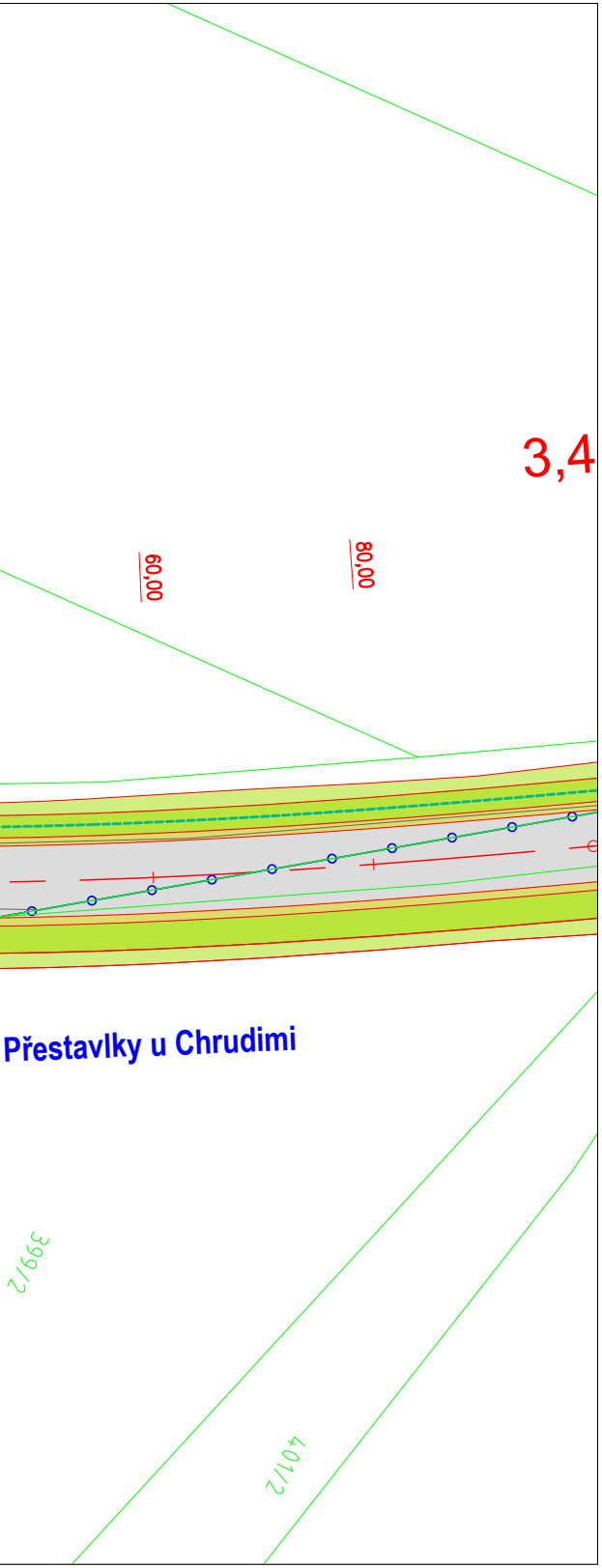
3,4
60,00
80,00
Přestavlky u Chrudimi
399/2
401/2

LEGENDA :

— KATASTR

PLOCHY:

- ▭ ASFALTOVÁ VOZOVKA
- ▭ PŘÍDLAŽBA
- ▭ NEZPEVNĚNÁ KRAJNICE
- ▭ SJEZD INTRAVILÁN / PARK. STÁNÍ
- ▭ CHODNÍK
- ▭ SJEZD EXTRAVILÁN
- ▭ **ZELEŇ, TERÉNNÍ ÚPRAVY, REKULTIVACE**
- ▭ **AUTOBUSOVÉ ZASTÁVKY, ZVĚTŠENÍ PROSTORU PRO ODBOČENÍ V OK**
- ▭ PŘÍDLAŽBA SE ŽEBRY V OK
- ▭ **VYVÝŠENÉ OSTRŮVKY V OK, ÚPRAVA POLOMĚRŮ V KŘIŽOVATKÁCH**
- ▨ ÚPRAVY OSSPO
- ▨ OBKLAD KAMENEM

LEGENDA INŽENÝRSKÝCH SÍTÍ:

- EL. VEDENÍ – NN PODZEMNÍ (ČEZ)
- EL. VEDENÍ – NN NADZEMNÍ (ČEZ)
- EL. VEDENÍ – NN NADZEMNÍ – IZOLOVANÉ (ČEZ)
- EL. VEDENÍ – VN PODZEMNÍ (ČEZ)
- EL. VEDENÍ – VN NADZEMNÍ (ČEZ)
- SDĚLOVACÍ KABELY METALICKÉ (CETIN)
- SDĚLOVACÍ KABELY NEPROVOZOVANÉ METALICKÉ (CETIN)
- OPT SDĚLOVACÍ KABELY OPTICKÉ (CETIN)
- SDĚLOVACÍ KABELY NEZPROVOZOVANÉ OPTICKÉ (CETIN)
- EL. VEDENÍ NN (CETIN)
- PLYNOVOD STL (GasNet)
- PLYNOVOD NTL (GasNet)
- PLYNOVOD VTL (GasNet)
- PLYNOVOD STL PŘÍPOJKA (GasNet)
- PLYNOVOD NTL PŘÍPOJKA (GasNet)
- VODOVOD (VS Chrudim)
- KANALIZACE JEDNOTNÁ (VS Chrudim)
- kanalizace gravitační (Rosice)
- kanalizace odhad SWECO
- OCHRANNÉ PÁSMO VN, VVN, VTL

ROZHLEDOVÉ POMĚRY NA VJEZDECH OK:

PLOCHA ROZHLEDOVÉHO TROJÚHELNÍKU – SEVERNÍ VĚTEV

PLOCHA ROZHLEDOVÉHO TROJÚHELNÍKU – VÝCHODNÍ VĚTEV

PLOCHA ROZHLEDOVÉHO TROJÚHELNÍKU – JIHOZÁPADNÍ VĚTEV

PLOCHA ROZHLEDOVÉHO TROJÚHELNÍKU – JIHOVÝCHODNÍ VĚTEV

DOSAHOVANÁ RYCHLOST v= 30 km/h
VOZIDLA SKUPINY 2
VNĚJŠÍ PRŮMĚR OK D= 25 m
ROZHLEDOVÁ VZDÁLENOST VLEVO X_B= 31 m
VZDÁLENOST ROZHLEDOVÉHO BODU NA VĚTVI Y_B= 26 m (BEZ ZASTAVENÍ
VZDÁLENOST ROZHLEDOVÉHO BODU NA VĚTVI Y=3 m (ZASTAVENÍ NA VJEZ

ROZHLEDOVÉ POMĚRY PRO ZASTAVENÍ NA OK

PLOCHA ROZHLEDOVÉHO TROJÚHELNÍKU NA OKRUŽ. PÁSU

DOSAHOVANÁ RYCHLOST v=30 km/h
ROZHLED PRO ZASTAVENÍ D_Z=20 m
VZDÁLENOST VNĚJŠÍHO OKRAJE NEZPEV. ČISTI STŘEDOVÉHO OSTR. Y=2 m

- ▨ ROZHLED – USPOŘÁDÁNÍ A
- ▨ ROZHLED – USPOŘÁDÁNÍ B
- ▨ ROZHLED PRO ZASTAVENÍ

POZN.: ROZHLEDOVÉ TROJÚHELNÍKY MUSÍ BÝT BEZ PŘEKÁŽEK BRÁNÍCÍCH V ROZHLEDU !

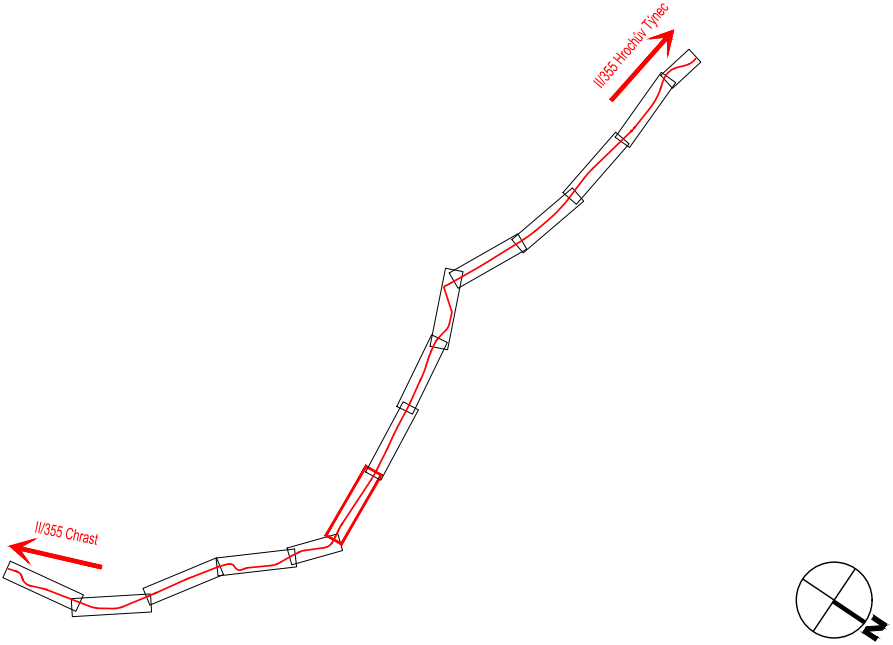
II/355 Hrochův Týnec
II/355 Chrast

Výškový systém Balt p.v.

Souřadný systém S-JTSK

6			
5			
4			
3			
2			
1			
REVIZE	POPIS	DATUM	SCHVÁLIL

Sweco a.s. Ústředí Praha
Táborská 31, 140 16 Praha 4; praha@sweco.cz; www.sweco.cz

SWECO

VYPRACOVAL	Ing. Göpfertová	HIP	Ing. Göpfertová	T. KONTROLA	Ing. Landa
PROJEKTANT	Ing. Göpfertová	ŘEDITEL DIVIZE	Ing. Kyp	DATUM	02/2025
OBJEDNATEL	Pardubický kraj			OKRES	Chrudim

AKCE:

Modernizace silnice II/355
Chrast - Hrochův Týnec (okružní křiž.)

ČÍSLO ZAKÁZKY	12-1161-0100
STUPEŇ	DPPS
FORMÁT	8 A4
MĚŘÍTKO	1:500
ARCHIVNÍ ČÍSLO	002271/22/1

PŘÍLOHA:

Katastrální situace - 6. část

ČÍSLO PŘÍLOHY	C.2.6	t
		1

Tato dokumentace včetně všech příloh (s výjimkou dat poskytnutých objednatelem) je duševním vlastnictvím akciové společnosti Sweco Hydroprojekt a.s. Objednatel této dokumentace je oprávněn ji využít k účelům vyplývajícím z uzavřené smlouvy bez jakéhokoliv omezení. Jiné osoby (jak fyzické, tak právnické) nejsou bez předchozího výslovného souhlasu objednatele oprávněny tuto dokumentaci ani její části jakkoli využívat, kopírovat (ani jiným způsobem rozmnožovat) nebo zpřístupnit dalším osobám.

Poznámka: Podpisy zpracovatelů jsou připojeny pouze k výtisku číslo 01 nebo originálu přílohy (matrici).